

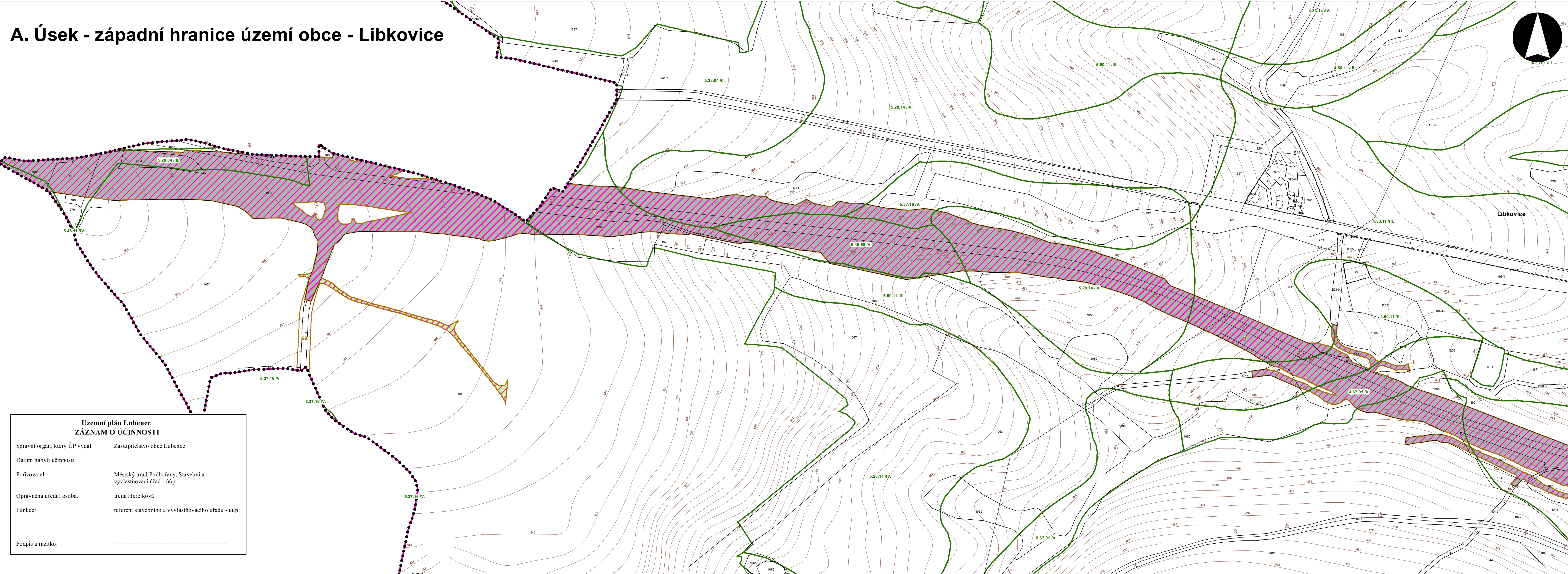
ÚZEMNÍ PLÁN LUBENEC

část odůvodnění

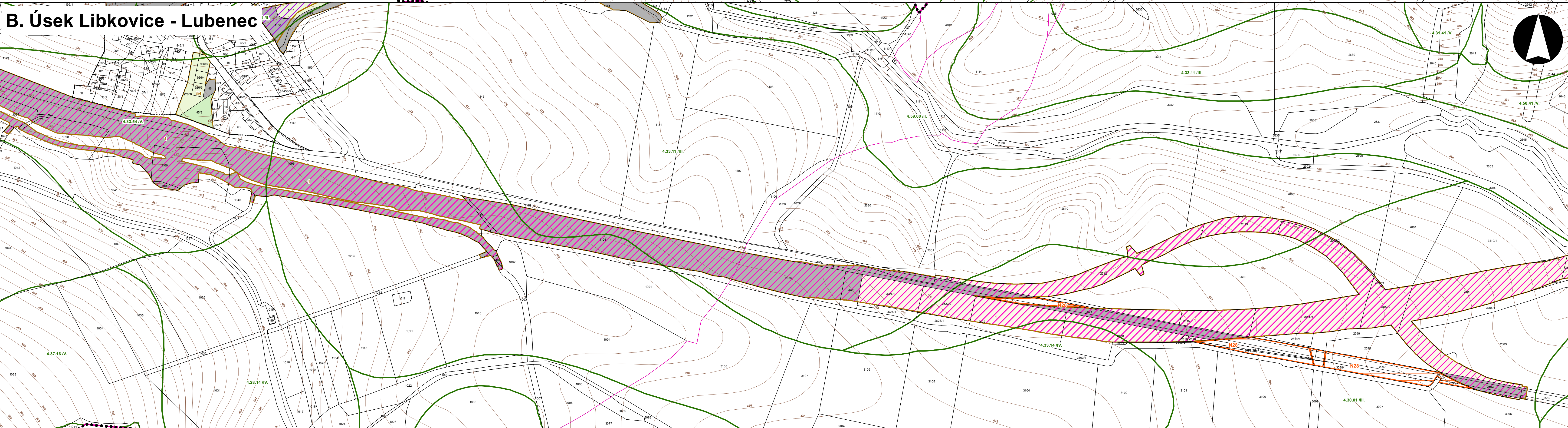
v. č. 3i Výkres předpokládaných záborů půdního fondu - detail rychlostní komunikace R6 - rozv. pl. č.1

M 1:2 880

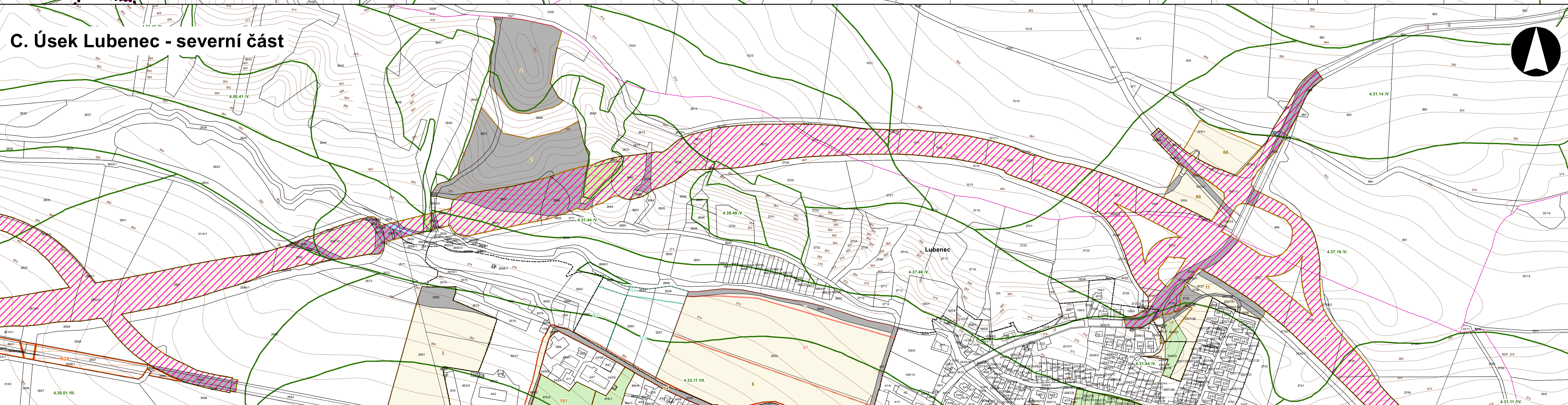
A. Úsek - západní hranice území obce - Libkovice



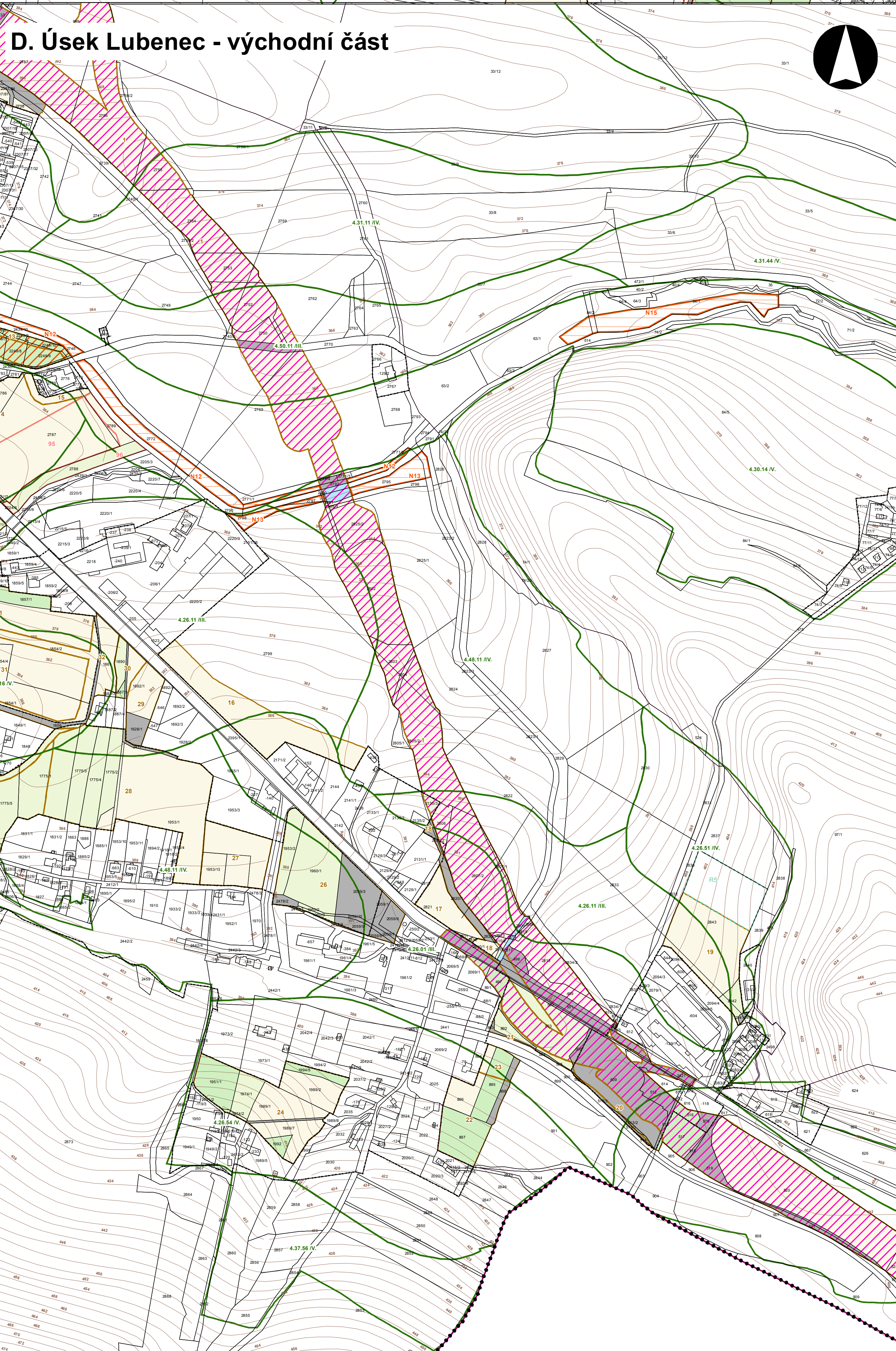
B. Úsek Libkovice - Lubenec



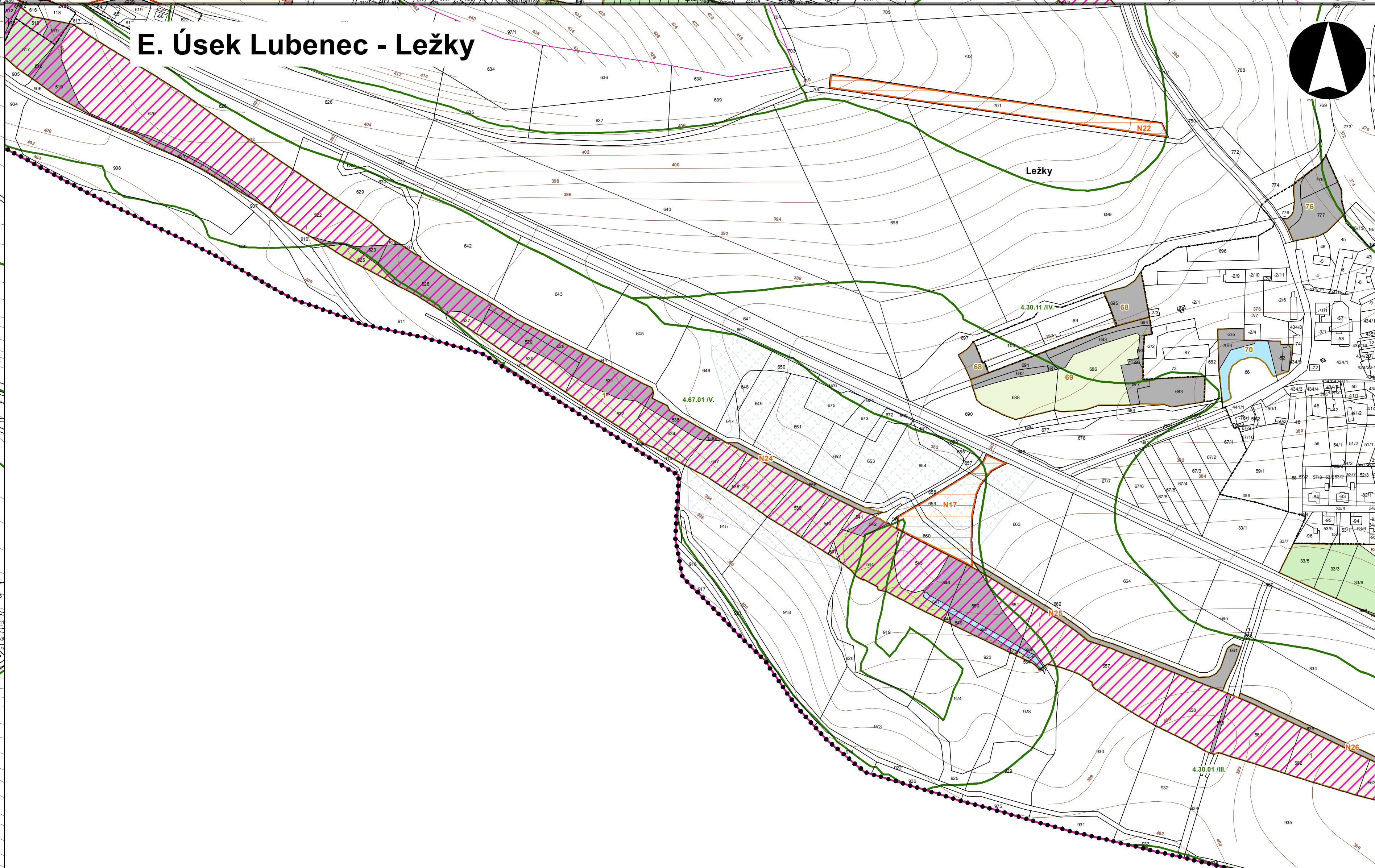
C. Úsek Lubenec - severní část



D. Úsek Lubenec - východní část



E. Úsek Lubenec - Ležky



F. Úsek Ležky - východní hranice území obce

