

ÚZEMNÍ PLÁN LUBENEC

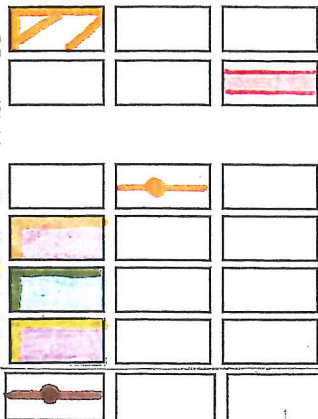
část odůvodnění

24-07-2014



LEGENDA

plochy stabilizované plochy územní změn územní rezerva



koridor plynovodu VVTL tranzitní - projekt Gazela
 územní rezerva ER1 dle ZÚR ÚK pro ZVN 400kV
 (koridor R2 dle PÚR ČR 2008)
 koridor cyklostezky C35 Doupovská dle ZÚR ÚK
 hranice nadregionálního biokoridoru - mezofilní bučinný
 hranice regionálního biocentra
 hranice regionálního biokoridoru
 produktovod dálkový

LEGENDA - pokrač.

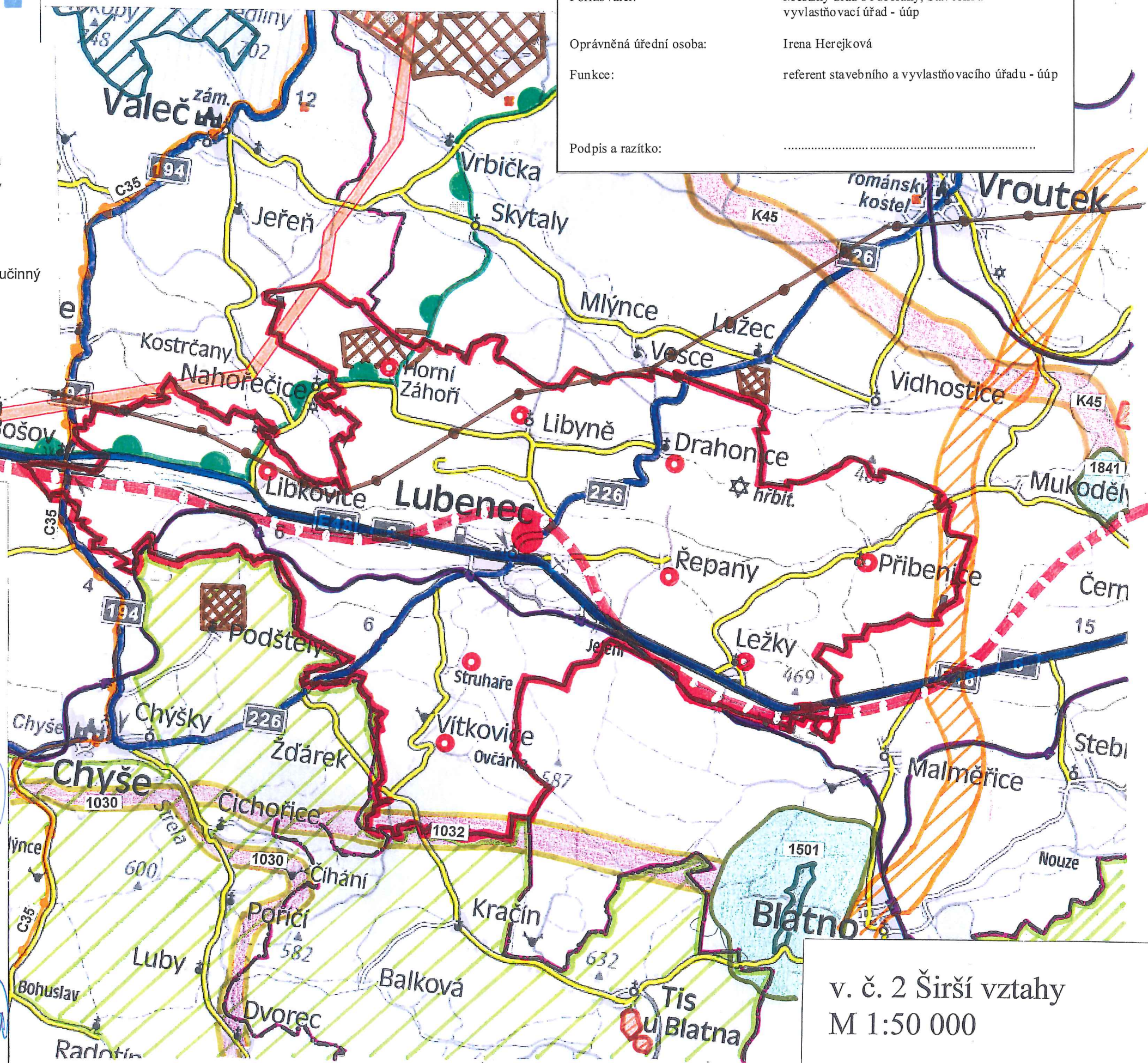
stabilizované plochy plochy územní změn



hranice řešeného území
 hranice kraje Ústecký - Karlovarský - Plzeňský
 obec Lubenec
 sídla na území obce Lubenec
 rychlostní komunikace R6
 silnice II. třídy
 silnice III. třídy
 železnice
 Natura 2000 - ptačí oblast
 Natura 2000 - EVL
 přírodní park
 přírodní památka
 přírodní rezervace
 chráněná ložisková území
 dobývací prostor těžžený
 dobývací prostor netěžený
 poddolované území




A. Kasová



Územní plán Lubenec ZÁZNAM O ÚČINNOSTI

Správní orgán, který ÚP vydal: Zastupitelstvo obce Lubenec
 Datum nabytí účinnosti:
 Pořizovatel: Městský úřad Podbořany, Stavební a vyvlastňovací úřad - úúp
 Oprávněná úřední osoba: Irena Herejková
 Funkce: referent stavebního a vyvlastňovacího úřadu - úúp
 Podpis a razítko:



v. č. 2 Širší vztahy
M 1:50 000