ÚZEMNÍ PLÁN LUBENEC

část odůvodnění

Úplné znění po Změně č. 2

v. č. 1b Koordinační výkres - detail sídel Horní a Dolní Záhoří
M 1:2 880

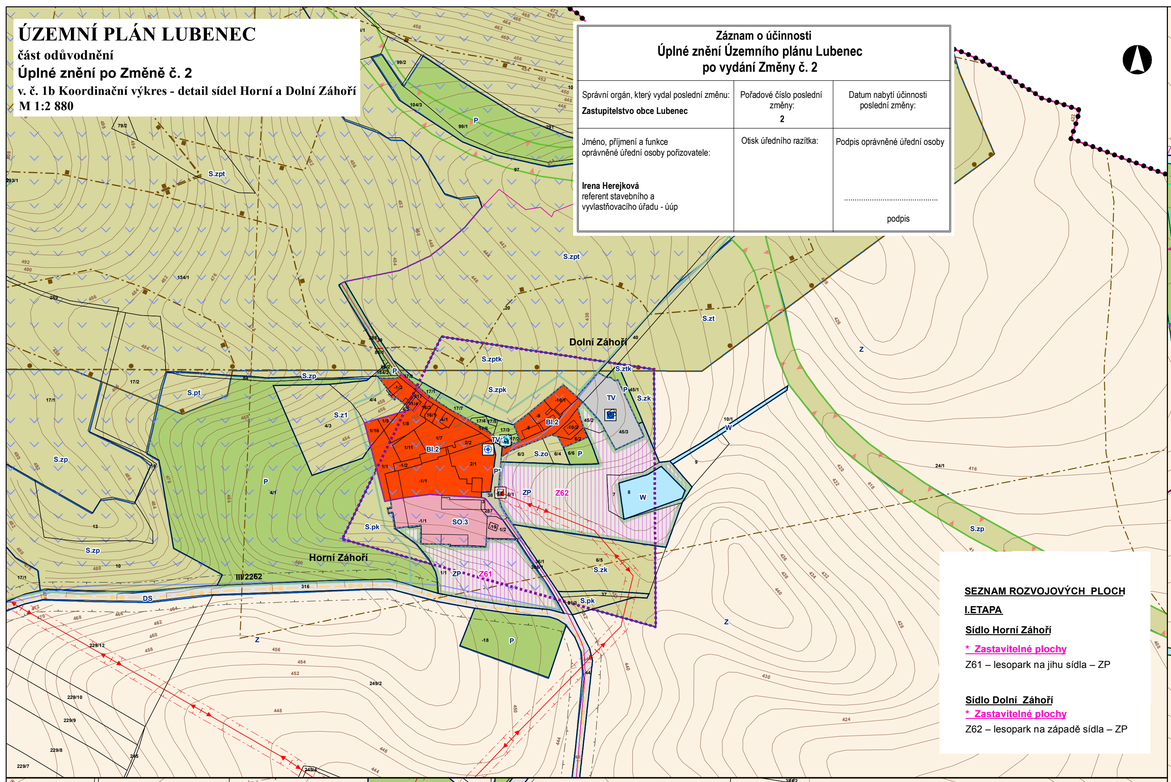

Záznam o účinnosti Úplné znění Územního plánu Lubenec po vydání Změny č. 2		
Správní orgán, který vydal poslední změnu: **Zastupitelstvo obce Lubenec**	Pořadové číslo poslední změny: **2**	Datum nabytí účinnosti poslední změny:
Jméno, příjmení a funkce oprávněné úřední osoby pořizovatele: **Irena Herejková** referent stavebního a vyvlastňovacího úřadu - úúp	Otisk úředního razítka:	Podpis oprávněné úřední osoby ..... podpis

SEZNAM ROZVOJOVÝCH PLOCH

I.ETAPA

Sídlo Horní Záhoří

*** Zastavitelné plochy**

Z61 – lesopark na jihu sídla – ZP

Sídlo Dolní Záhoří

*** Zastavitelné plochy**

Z62 – lesopark na západě sídla – ZP

ÚZEMNÍ PLÁN LUBENEC

část odůvodnění

Úplné znění po Změně č. 2

v. č. 1c Koordinační výkres - detail sídla Libyně a místní části Královské Údolí
M 1:2 880

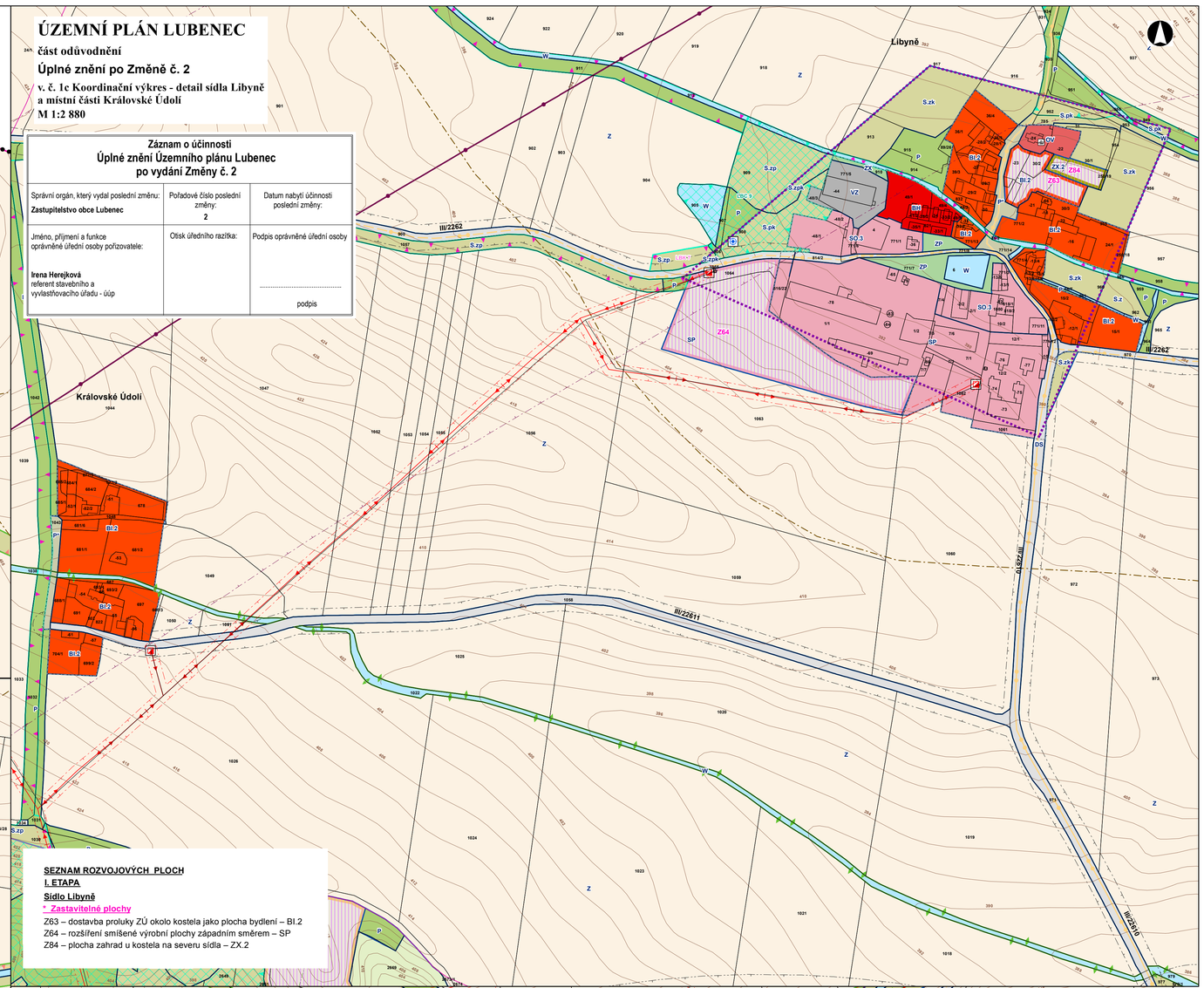

Záznam o účinnosti Úplné znění Územního plánu Lubenec po vydání Změny č. 2		
Správní orgán, který vydal poslední změnu: **Zastupitelstvo obce Lubenec**	Pořadové číslo poslední změny: **2**	Datum nabytí účinnosti poslední změny:
Jméno, příjmení a funkce oprávněné úřední osoby pořizovatele: **Irena Herejková** referent stavebního a vyvlastňovacího úřadu - úúp	Otisk úředního razítka:	Podpis oprávněné úřední osoby ..... podpis

SEZNAM ROZVOJOVÝCH PLOCH

I. ETAPA

Sídlo Libyně

*** Zastavitelné plochy**

Z63 – dostavba proluky ZÚ okolo kostela jako plocha bydlení – BI.2
Z64 – rozšíření smíšené výrobní plochy západním směrem – SP
Z84 – plocha zahrad u kostela na severu sídla – ZX.2

ÚZEMNÍ PLÁN LUBENEC

část odůvodnění

Úplné znění po Změně č. 2

v. č. 1d Koordinační výkres - detail sídla Drahonice
M 1:2 880

Záznam o účinnosti Úplné znění Územního plánu Lubenec po vydání Změny č. 2		
Správní orgán, který vydal poslední změnu: **Zastupitelstvo obce Lubenec**	Pořadové číslo poslední změny: **2**	Datum nabytí účinnosti poslední změny:
Jméno, příjmení a funkce oprávněné úřední osoby pořizovatele: **Irena Herejková** referent stavebního a vyvlastňovacího úřadu - úúp	Otisk úředního razítka:	Podpis oprávněné úřední osoby ..... podpis

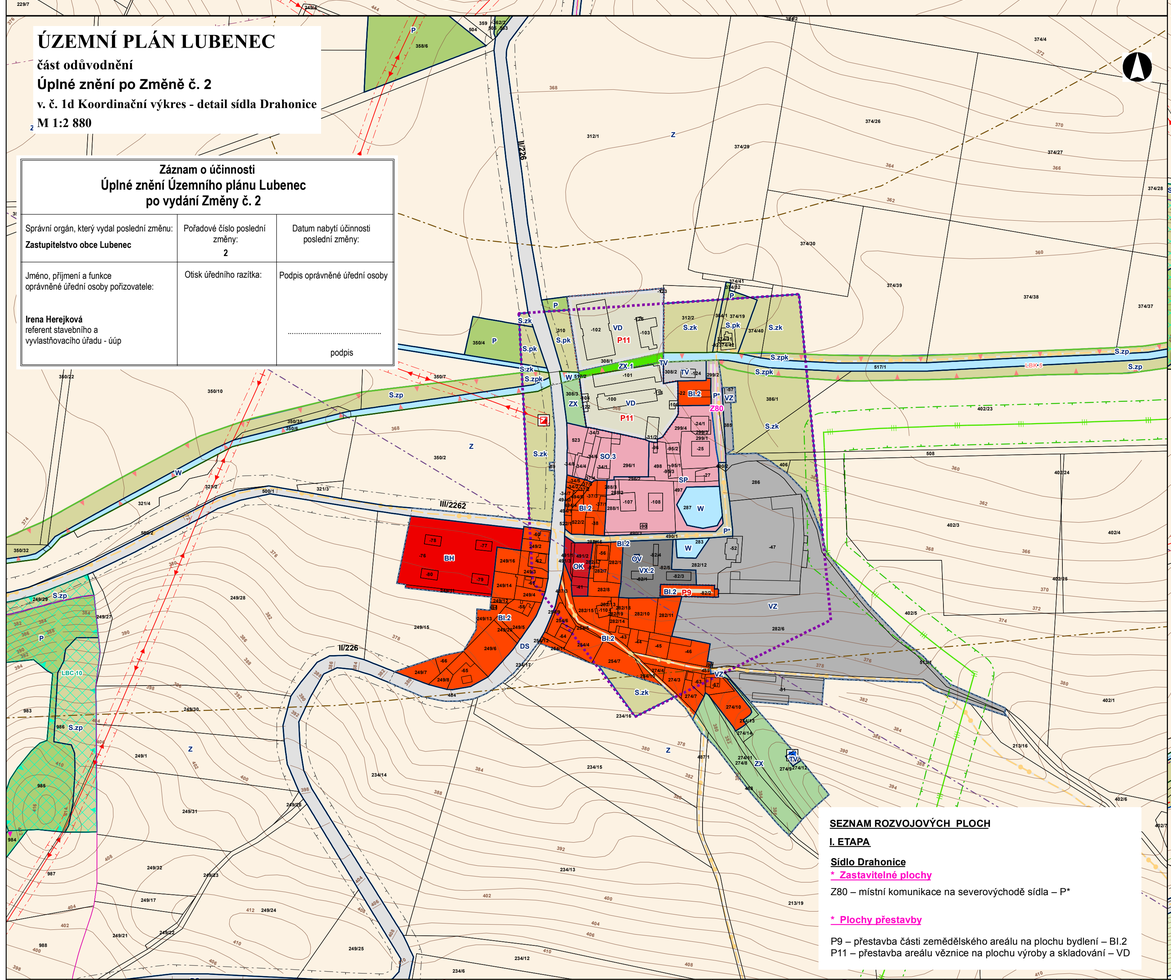

SEZNAM ROZVOJOVÝCH PLOCH

I. ETAPA

Sídlo Drahonice

*** Zastavitelné plochy**

Z80 – místní komunikace na severovýchodě sídla – P*

*** Plochy přestavby**

P9 – přestavba části zemědělského areálu na plochu bydlení – BI.2
P11 – přestavba areálu věznice na plochu výroby a skladování – VD

ÚZEMNÍ PLÁN LUBENEC

část odůvodnění

Úplné znění po Změně č. 2

v. č. 1e Koordinační výkres - detail sídla Přibenice
M 1:2 880

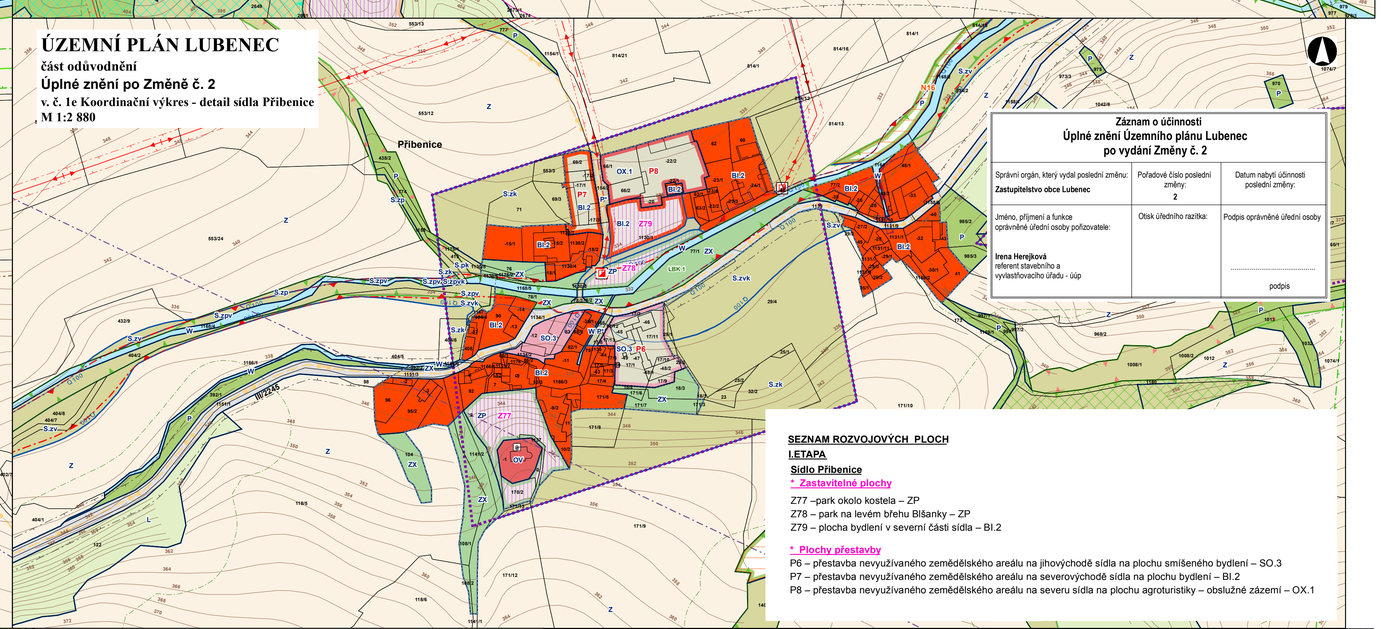

Záznam o účinnosti Úplné znění Územního plánu Lubenec po vydání Změny č. 2		
Správní orgán, který vydal poslední změnu: **Zastupitelstvo obce Lubenec**	Pořadové číslo poslední změny: **2**	Datum nabytí účinnosti poslední změny:
Jméno, příjmení a funkce oprávněné úřední osoby pořizovatele: **Irena Herejková** referent stavebního a vyvlastňovacího úřadu - úúp	Otisk úředního razítka:	Podpis oprávněné úřední osoby ..... podpis

SEZNAM ROZVOJOVÝCH PLOCH

I.ETAPA

Sídlo Přibenice

*** Zastavitelné plochy**

Z77 –park okolo kostela – ZP
Z78 – park na levém břehu Blšanky – ZP
Z79 – plocha bydlení v severní části sídla – BI.2

*** Plochy přestavby**

P6 – přestavba nevyužívaného zemědělského areálu na jihovýchodě sídla na plochu smíšeného bydlení – SO.3
P7 – přestavba nevyužívaného zemědělského areálu na severovýchodě sídla na plochu bydlení – BI.2
P8 – přestavba nevyužívaného zemědělského areálu na severu sídla na plochu agroturistiky – obslužné zázemí – OX.1

ÚZEMNÍ PLÁN LUBENEC

část odůvodnění

Úplné znění po Změně č. 2

v. č. 1f Koordinační výkres - detail sídla Libkovice
M 1:2 880

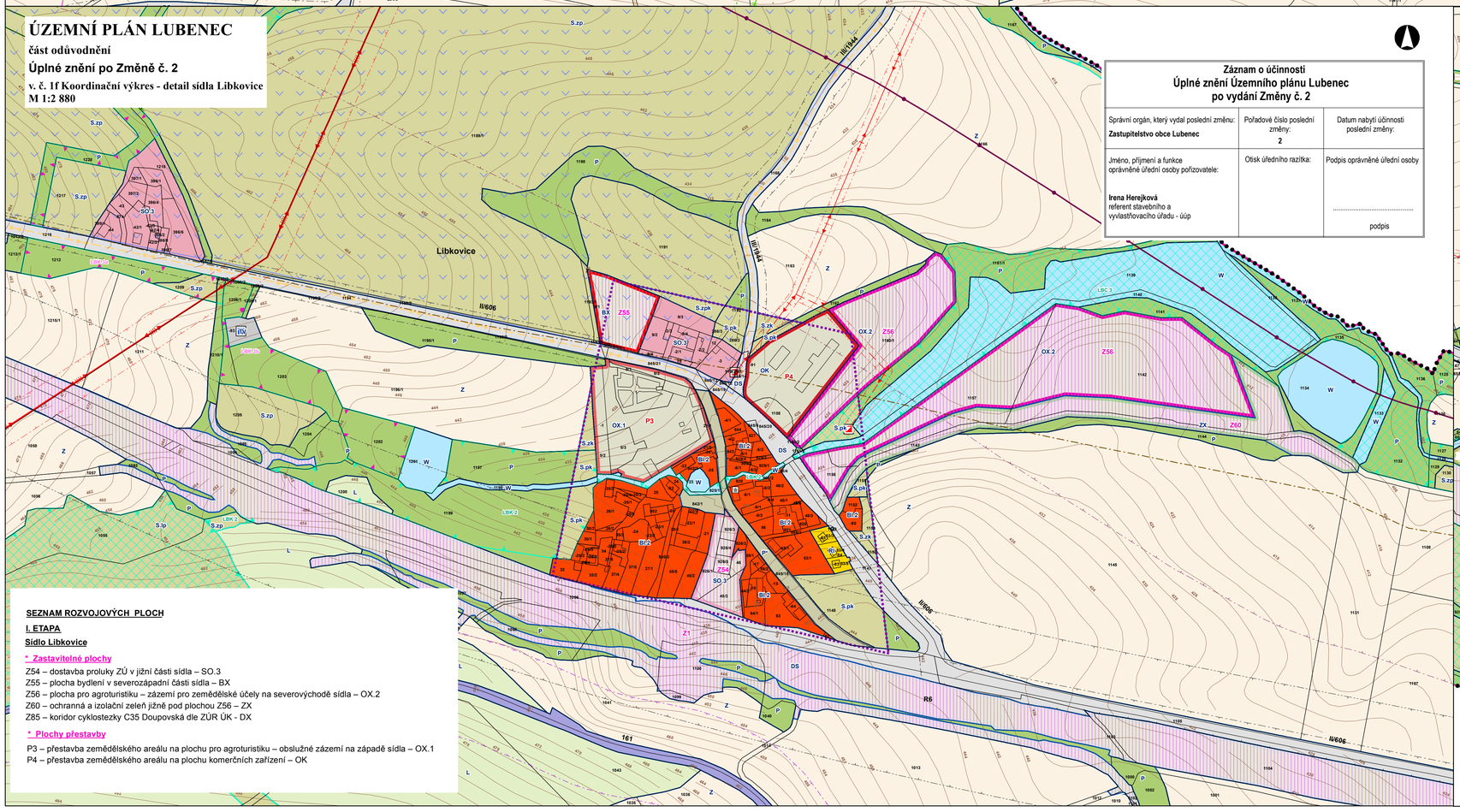

Záznam o účinnosti Úplné znění Územního plánu Lubenec po vydání Změny č. 2		
Správní orgán, který vydal poslední změnu: **Zastupitelstvo obce Lubenec**	Pořadové číslo poslední změny: **2**	Datum nabytí účinnosti poslední změny:
Jméno, příjmení a funkce oprávněné úřední osoby pořizovatele: **Irena Herejková** referent stavebního a vyvlastňovacího úřadu - úúp	Otisk úředního razítka:	Podpis oprávněné úřední osoby ..... podpis

SEZNAM ROZVOJOVÝCH PLOCH

I. ETAPA

Sídlo Libkovice

*** Zastavitelné plochy**

Z54 – dostavba proluky ZÚ v jižní části sídla – SO.3
Z55 – plocha bydlení v severozápadní části sídla – BX
Z56 – plocha pro agroturistiku – zázemí pro zemědělské účely na severovýchodě sídla – OX.2
Z60 – ochranná a izolační zeleň jižně pod plochou Z56 – ZX
Z85 – koridor cyklostezky C35 Doupovská dle ZÚR ÚK - DX

*** Plochy přestavby**

P3 – přestavba zemědělského areálu na plochu pro agroturistiku – obslužné zázemí na západě sídla – OX.1
P4 – přestavba zemědělského areálu na plochu komerčních zařízení – OK

ÚZEMNÍ PLÁN LUBENEC

část odůvodnění

Úplné znění po Změně č. 2

v. č. 1g Koordinační výkres - detail sídla Ležky
M 1:2 880

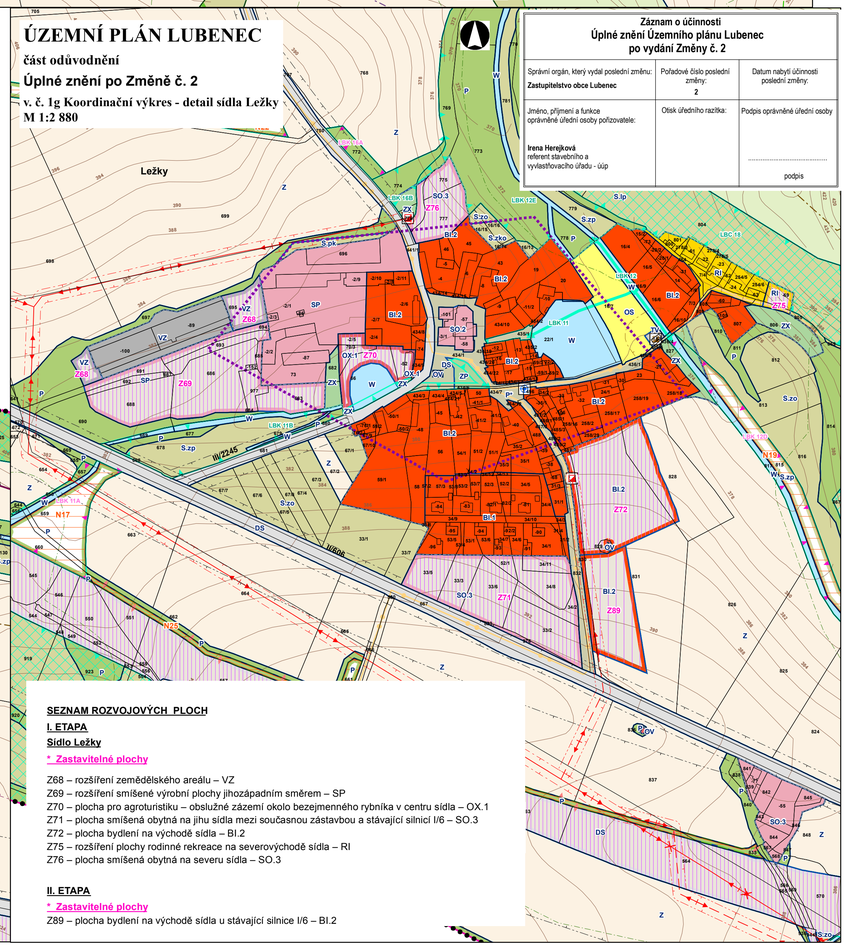

Záznam o účinnosti Úplné znění Územního plánu Lubenec po vydání Změny č. 2		
Správní orgán, který vydal poslední změnu: **Zastupitelstvo obce Lubenec**	Pořadové číslo poslední změny: **2**	Datum nabytí účinnosti poslední změny:
Jméno, příjmení a funkce oprávněné úřední osoby pořizovatele: **Irena Herejková** referent stavebního a vyvlastňovacího úřadu - úúp	Otisk úředního razítka:	Podpis oprávněné úřední osoby ..... podpis

SEZNAM ROZVOJOVÝCH PLOCH

I. ETAPA

Sídlo Ležky

*** Zastavitelné plochy**

Z68 – rozšíření zemědělského areálu – VZ
Z69 – rozšíření smíšené výrobní plochy jihozápadním směrem – SP
Z70 – plocha pro agroturistiku – obslužné zázemí okolo bezejmenného rybníka v centru sídla – OX.1
Z71 – plocha smíšená obytná na jihu sídla mezi současnou zástavbou a stávající silnicí I/6 – SO.3
Z72 – plocha bydlení na východě sídla – BI.2
Z75 – rozšíření plochy rodinné rekreace na severovýchodě sídla – RI
Z76 – plocha smíšená obytná na severu sídla – SO.3

II. ETAPA

*** Zastavitelné plochy**

Z89 – plocha bydlení na východě sídla u stávající silnice I/6 – BI.2